



АДМИНИСТРАЦИЯ ГОРОДА ПЕРМИ
ДЕПАРТАМЕНТ ЗЕМЕЛЬНЫХ ОТНОШЕНИЙ

РЕШЕНИЕ

о размещении объектов № 21-01-44-1025 от 17 АВГ 2020

г. Пермь, ул. Сибирская, 15

Департамент земельных отношений администрации города Перми в соответствии с пунктом 3 статьи 39.36 Земельного кодекса Российской Федерации, Положением о порядке и условиях размещения объектов на землях или земельных участках, находящихся в государственной или муниципальной собственности, на территории Пермского края без предоставления земельных участков и установления сервитутов, публичного сервитута, утвержденным постановлением Правительства Пермского края от 22.07.2015 № 478-п

разрешает ООО СЗ «ПКИ» (ИНН 5904131013, ОГРН 1055901753104, место нахождения: 614000, Пермский край, г. Пермь, ул. Ленина, д. 58, оф. 401/3)

размещение объекта: линейные сооружения канализации (в том числе ливневой) и водоотведения, для размещения которых не требуется разрешения на строительство (сеть канализации к многоквартирному жилому дому со встроенно-пристроенными помещениями по ул. Карбышева, 49а в Орджоникидзевском районе, г. Пермь)

способ размещения объекта: подземный

на землях: государственная собственность на которые не разграничена

на срок: 1 год

местоположение: Пермский край, г. Пермь, Орджоникидзевский район, ул. Писарева.

Территория, согласно схеме, расположена в зонах с особыми условиями использования территорий: приаэродромная территория аэродрома аэропорта Большое Савино.

ООО СЗ «ПКИ» соблюдать правила охранных зон воздушного пространства, установленные постановлением Правительства Российской Федерации от 11.03.2010 № 138 «Об утверждении Федеральных правил использования воздушного пространства Российской Федерации».

ООО СЗ «ПКИ» в соответствии с пунктом 7(2) Положения о порядке и условиях размещения объектов на землях или земельных участках, находящихся в государственной или муниципальной собственности, на территории Пермского края без предоставления земельных участков и установления сервитутов, публичного сервитута, утвержденного постановлением Правительства Пермского края от 22.07.2015 № 478-п, представить в департамент земельных отношений в течении 1 месяца с момента размещения объектов материалы контрольной геодезической съемки

размещенных объектов на бумажном и электронном носителях на безвозмездной основе.

В соответствии со статьей 20¹ Закона Пермского края от 14.09.2011 № 805-ПК «О градостроительной деятельности в Пермском крае» ООО СЗ «ПКИ»:

Не позднее, чем за 10 рабочих дней до начала строительства и реконструкции безвозмездно передать в департамент градостроительства и архитектуры администрации города Перми один экземпляр копий разделов проектной документации, предусмотренных пунктом 1 части 12 статьи 48 Градостроительного кодекса Российской Федерации.

В течение 10 рабочих дней после окончания работ по строительству, реконструкции безвозмездно передать в департамент градостроительства и архитектуры администрации города Перми схему, отображающую расположение объекта и сетей инженерно-технического обеспечения, подписанную ООО СЗ «ПКИ», с приложением текстового и графического описания местоположения границ охранной и санитарно-защитной зоны, перечень координат характерных точек границ такой зоны.

Приложение: схема предполагаемых к использованию земель или части земельного участка с координатами поворотных точек границы земельного участка (на 3 л. в 1 экз.).

Начальник отдела предоставления
земельных участков по работе
с юридическими лицами



Н.М. Санникова

Заявитель

ООО СЗ „ПКИ“

Заместитель генерального

директора

Полыгалов А.Ю.

МП
(для юридических лиц и индивидуальных
предпринимателей)

Верно

СХЕМА

предполагаемых к использованию земель или части земельного участка

Объект: Земельный участок под линейные сооружения канализации (в том числе ливневой) и водоотведения, для размещения которых не требуется разрешения на строительство (сеть канализации к многоквартирному жилому дому со встроенно-пристроенными помещениями по ул. Карбышева, 49а в Орджоникидзевском районе г. Перми)

Местоположение: Пермский край, г. Пермь, Орджоникидзевский район, ул. Писарева

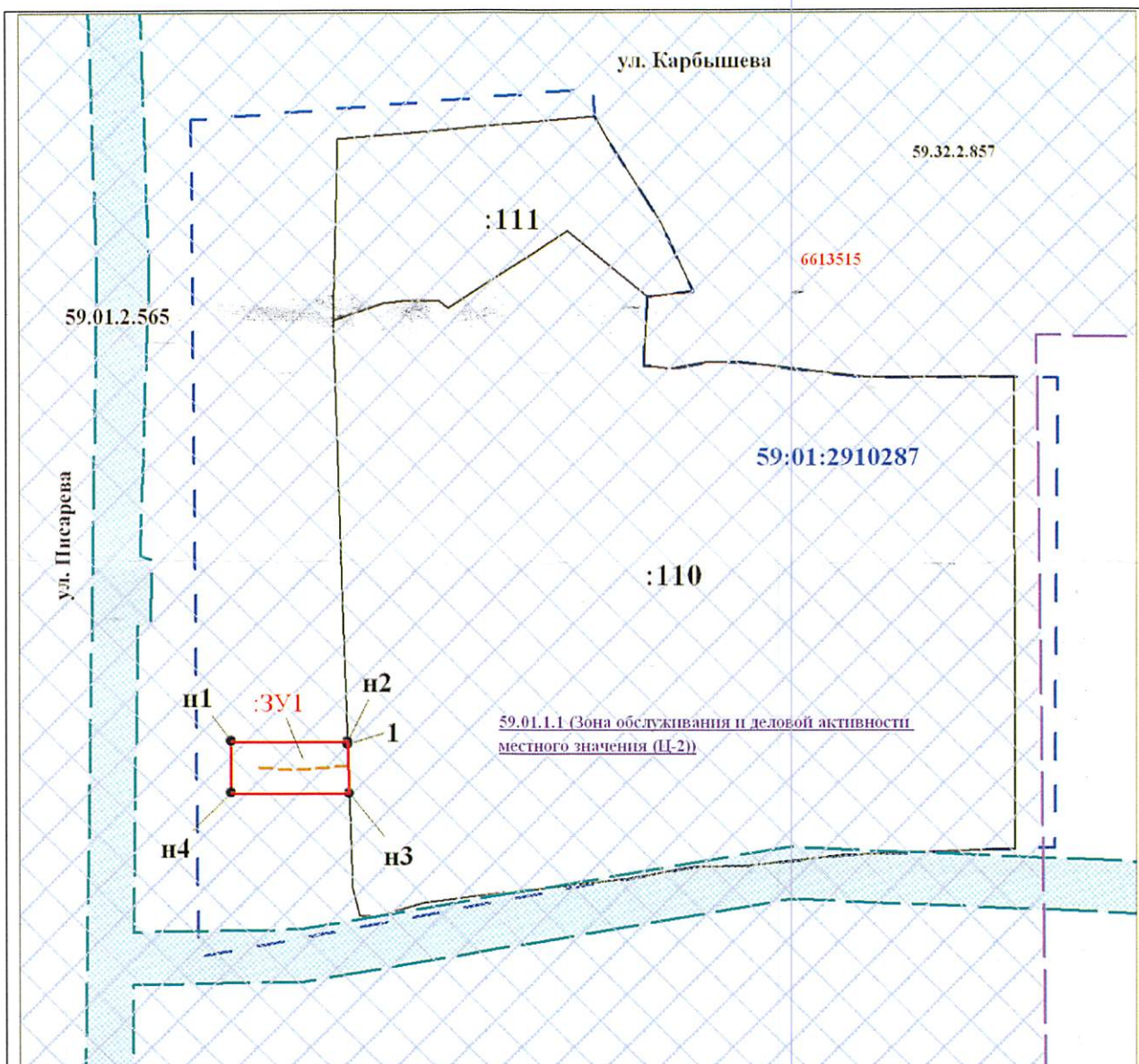
Площадь земель или части земельного участка: **226 кв.м.**

Категория земель: земли населенных пунктов

Вид разрешенного использования (при наличии): -

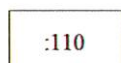


Условный номер земельного участка - :**3У1**

Обозначение характерных точек границ	Координаты, м	
	X	Y
1	2	3
н1	528697.60	2235609.90
н2	528697.45	2235632.29
1	528696.98	2235632.31
н3	528687.45	2235632.62
н4	528687.60	2235609.84
н1	528697.60	2235609.90
Система координат: МСК-59 (зона 2)		
Квартал: 59:01:2910287		



Масштаб 1:1200

Условные обозначения:









Граница испрашиваемого земельного участка

Надписи вновь образованного земельного участка

Существующая часть границы, имеющиеся в ЕГРН сведения о которой достаточны для определения ее местоположения

Надписи кадастрового номера земельного участка

Охранная зона теплосетевого комплекса "Магистральные и разводящие тепловые сети от ТЭЦ-13 на жилой район Гайва, включая павильоны задвижек" по состоянию на 19.06.2002 г. (архивный № 59-20/5-000-000439-001)

	Зона с особыми условиями использования - Приаэродромная территория аэродрома аэропорта Большое Савино
	Граница муниципального образования "Пермский городской округ"
	Характерная точка границы, сведения о которой позволяют однозначно определить ее положение на местности
	Граница кадастрового квартала
	Обозначение кадастрового квартала
	Сеть ливневой канализации

ОПИСАНИЕ ГРАНИЦ СМЕЖНЫХ ЗЕМЛЕПОЛЬЗОВАТЕЛЕЙ:

От н1 точки до н2 точки - земли, свободные от прав третьих лиц

От н2 точки до н3 точки - граница земельного участка с кадастровым номером 59:01:2910287:110, расположенного по адресу: Пермский край, город Пермь, Орджоникидзевский район, ул. Карбышева

От н2 точки до н1 точки - земли, свободные от прав третьих лиц